
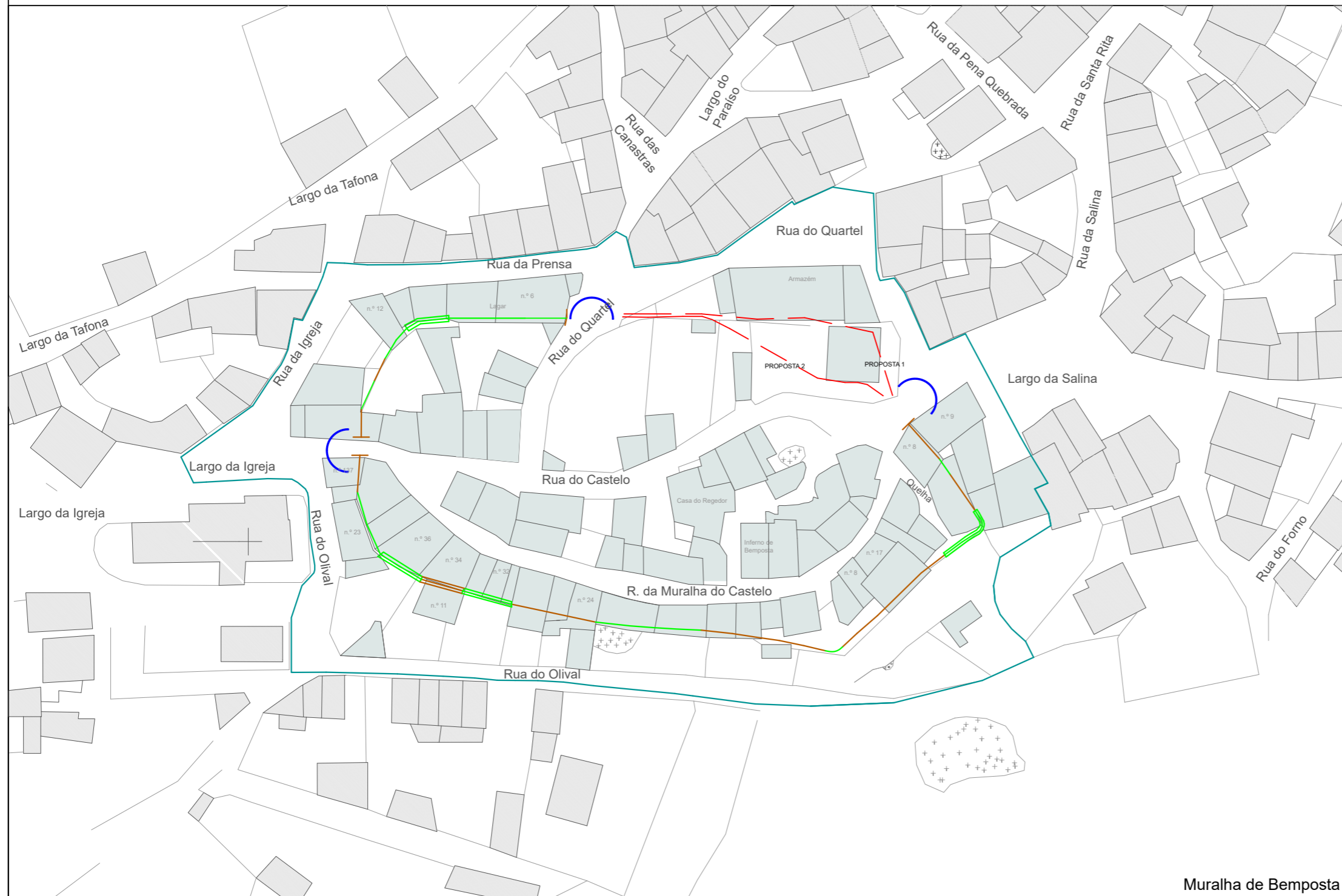





LEGENDA:

-  Traçado da Muralha Existente
-  Traçado Existente da Muralha - Troços Visíveis
-  Traçado Existente da Muralha - Troços Não Visíveis
-  Traçado Existente da Muralha - Troços Visíveis com espessura parcialmente conservada
-  Área das Entradas
-  Propostas de Traçado
-  Área a Classificar
-  Construções integradas na Área a Classificar



Muralha de Bemposta

ENTIDADE	MUNICIPIO DE MOGADOURO	
IDENTIFICAÇÃO	MURALHA DE BEMPOSTA – ÁREA A CLASSIFICAR	
PROJECTO	PROPOSTA DE CLASSIFICAÇÃO	DATA 09/10/2020 FASE PROPOSTA
COORDENADAS	ETRS 89	IMAGEM VECTORIAL – CMM ESCALA 1/1000
TÉCNICO	EMANUEL CAMPOS, ARQUEÓLOGO	COLABORADORES REGINA GONÇALVES/ PEDRO BALTAZAR