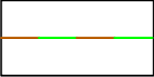



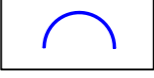




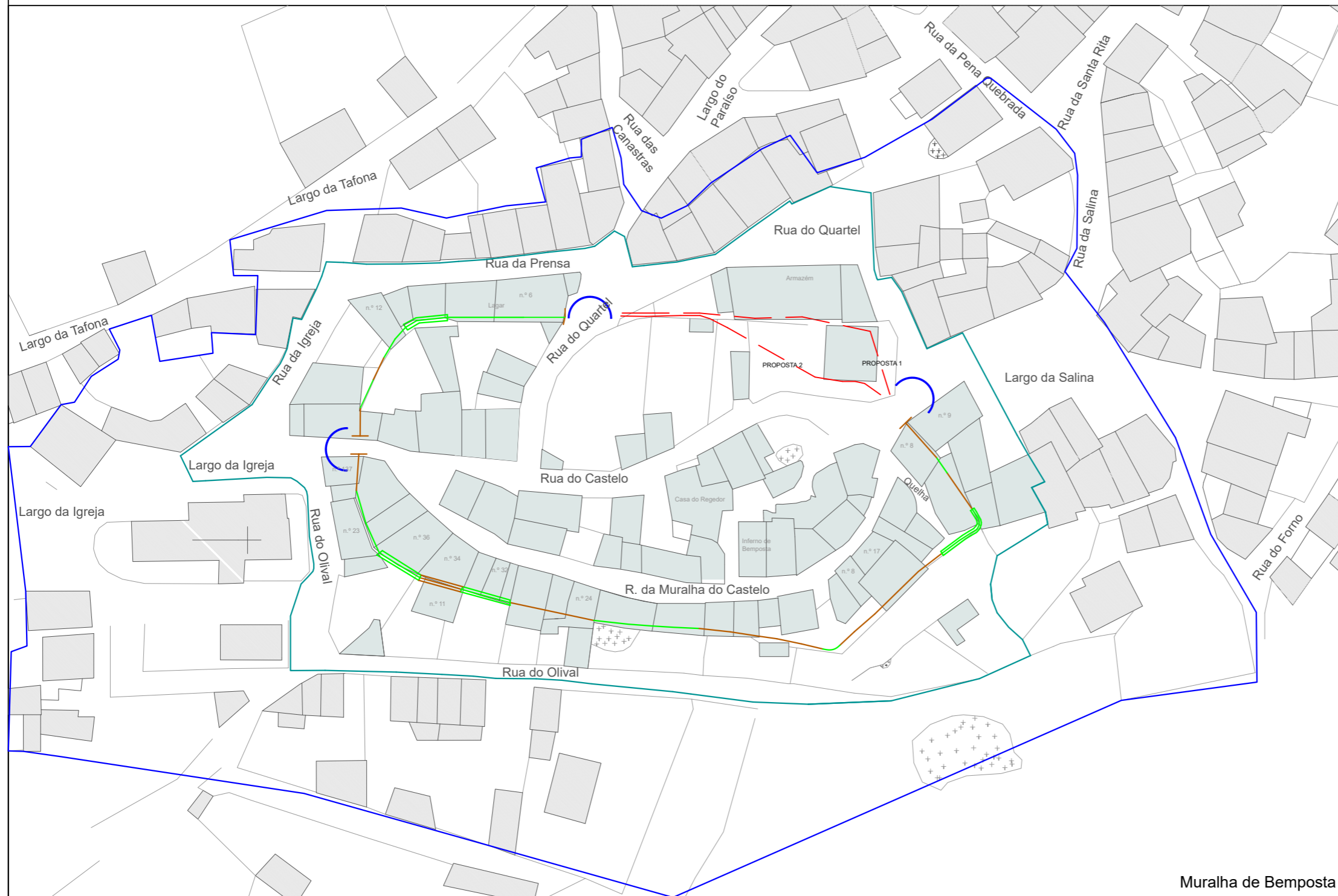





LEGENDA:

-  Traçado da Muralha Existente
-  Traçado Existente da Muralha - Troços Visíveis
-  Traçado Existente da Muralha - Troços Não Visíveis
-  Traçado Existente da Muralha - Troços Visíveis com espessura parcialmente conservada
-  Área das Entradas
-  Propostas de Traçado
-  Área a Classificar
-  Construções integradas na Área a Classificar
-  ZP - Zona de Protecção da Muralha - Proposta



Muralha de Bemposta

ENTIDADE MUNICIPIO DE MOGADOURO		
IDENTIFICAÇÃO MURALHA DE BEMPOSTA – ZONA DE PROTECÇÃO – PROPOSTA		
PROJECTO PROPOSTA DE CLASSIFICAÇÃO	DATA 09/10/2020	FASE PROPOSTA
COORDENADAS ETRS 89	IMAGEM VECTORIAL – CMM	ESCALA 1/1000
TÉCNICO EMANUEL CAMPOS, ARQUEÓLOGO	COLABORADORES REGINA GONÇALVES/ PEDRO BALTAZAR	



ANEXO CARTOGRÁFICO – 02